










Bestand und Zielplanung Ausgleichsfläche A1

Bestand

-  Artenarmes Wirtschaftsgrünland
-  Sonstiger Graben
-  Objekt nicht vorhanden

Zielplanung

-  Fläche für Maßnahmen zum Schutz, zur Pflege und zur Entwicklung von Boden, Natur und Landschaft
-  Anlage eines strukturreichen Gehölzbestandes
-  Anpflanzung von Einzelbäumen / Gehölzgruppen
-  Ruderalflur mit natürlicher Sukzessionsentwicklung und / oder Initialansaat Regiosaatgutmischung mit Pflegemahd

Lage im Raum (o. M.)



Bebauungsplan Nr. 116 der Stadt Uetersen "Sondergebiet Windenergie" Umweltprüfung / Umweltbericht

Auftraggeber: **Dr. Augustin**
Planungsbüro für Umwelttechnik
 Lehmweg 17
 20251 Hamburg

Plan Nr.4.1: Ziel- und Maßnahmenplan - Ausgleichsfläche A1

Maßstab: 1:2.000 Erfassung: 15.06.20 Stand: 01.07.21 Bearb. / Gez.: MB,DT/DT

Planverfasser:

LANDSCHAFT & PLAN

Margarita Borgmann-Voss

Dipl. Ing. Landschaftsarchitektin BDLA

ehem. Ruppel & Partner

Julienstr. 8a

22761 Hamburg

Tel. 040-890 45 84

Fax 040-89 33 68

E-Mail: m.borgmann-voss@landschaftundplan.de

www.landschaftundplan.de

